

9月の岡山の天候

はしもとじょーじ

アメダス, AMeDAS, 雨出す

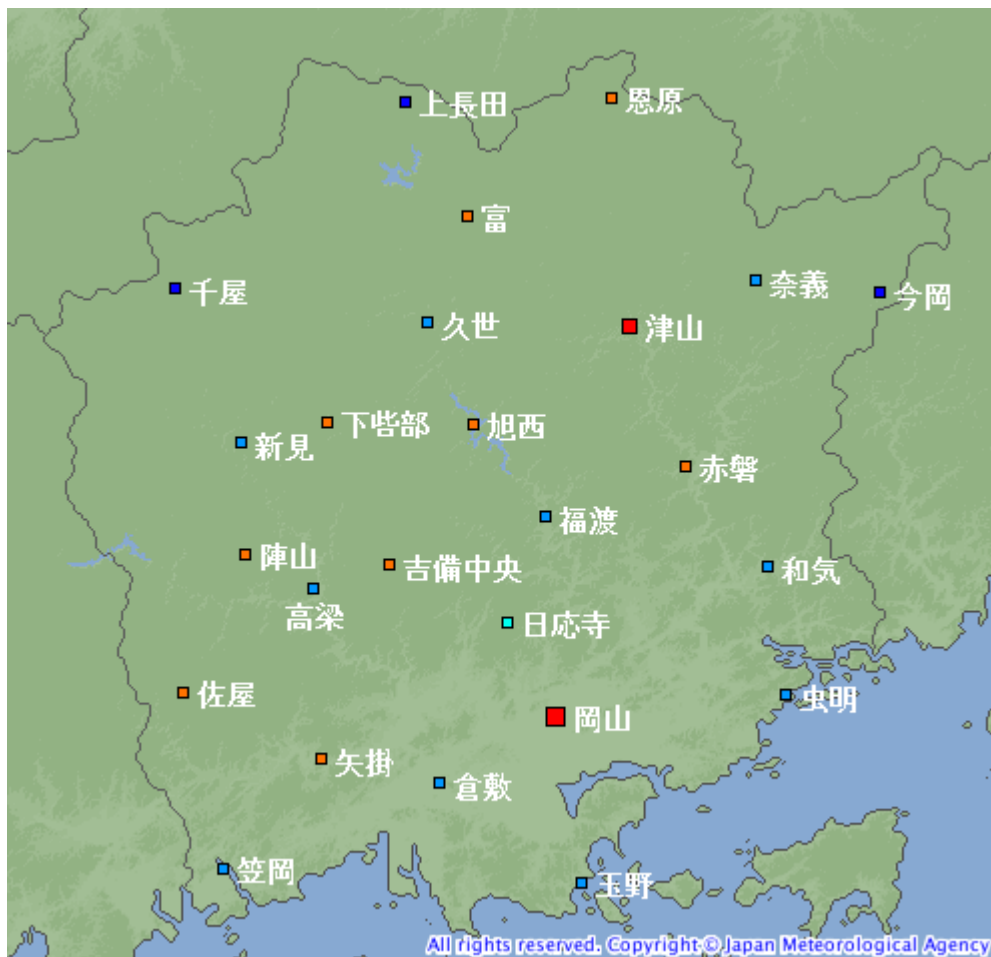
Automated Meteorological Data Acquisition System

- 観測所は国内に約1300箇所
観測点の間隔は約20km
- 観測している気象要素
気温, 降水量, 日照時間, 風向・風速
- データは気象庁のホームページで閲覧可能

岡山県のアメダス

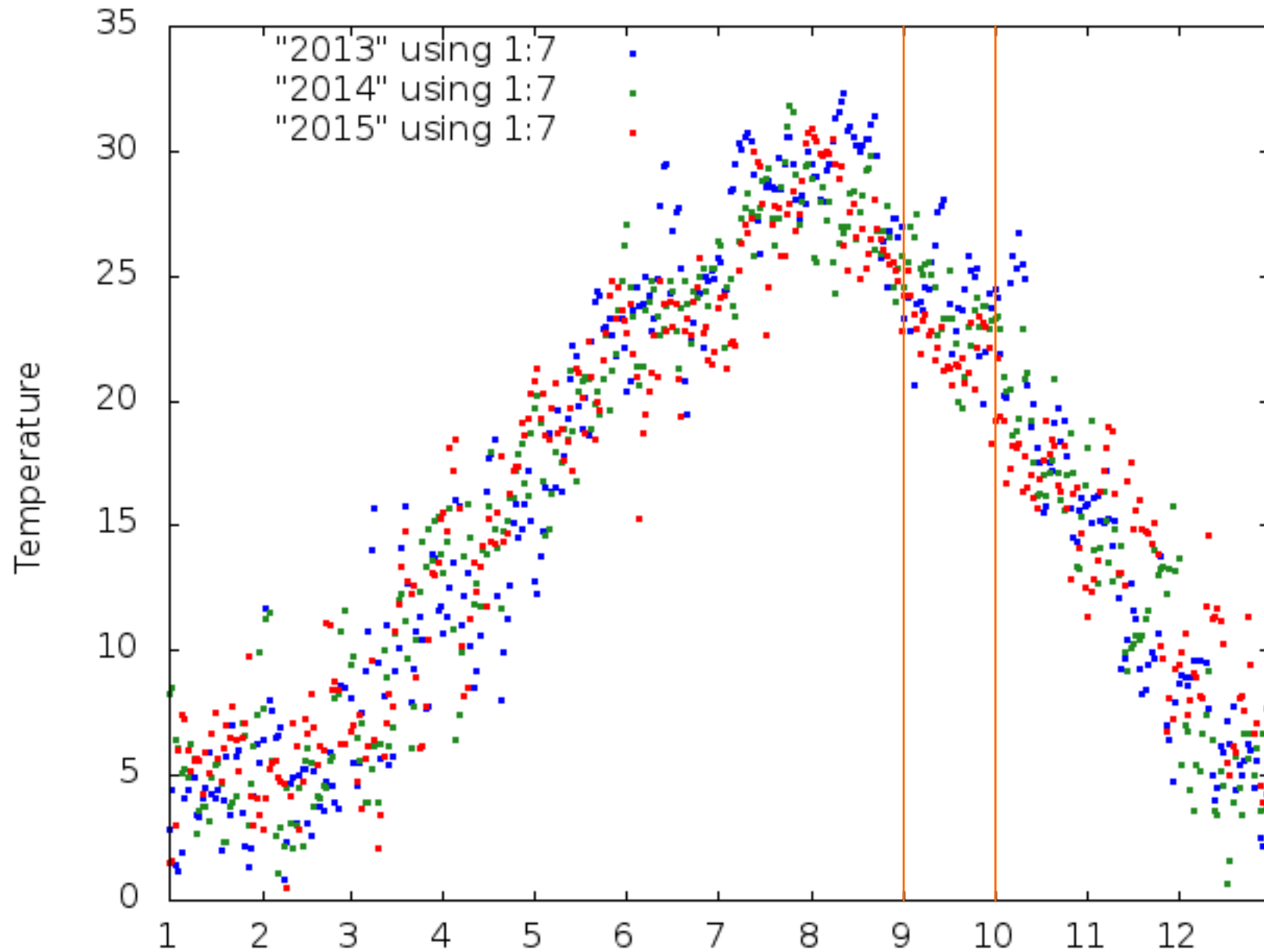
画像(左) : http://www.jma.go.jp/jp/amedas_h/map49.

画像(右) : アメダス岡山の露場(2015年3月)



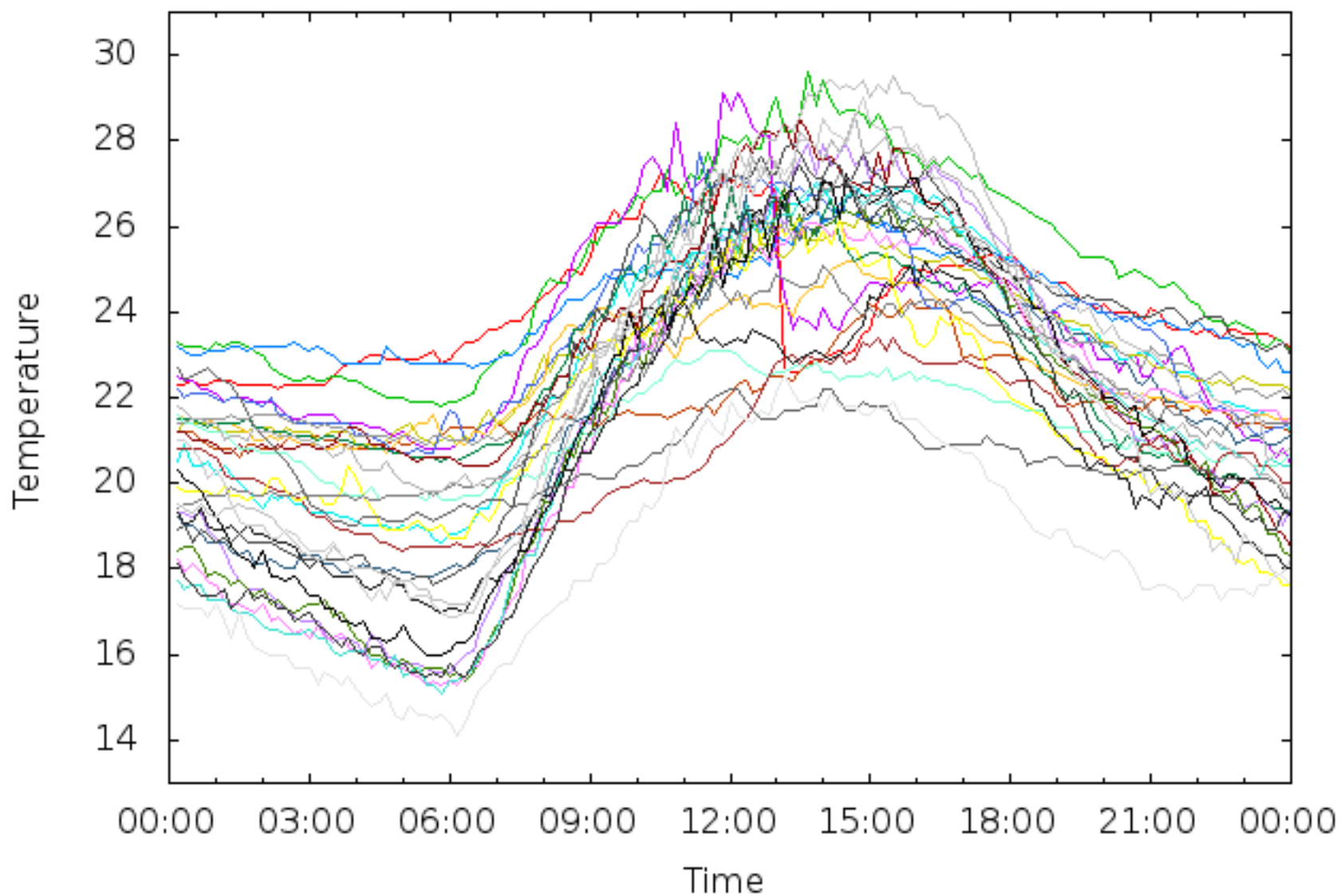
「岡山」は津島キャンパスの南東角

岡山の日平均気温 (2013-2015)



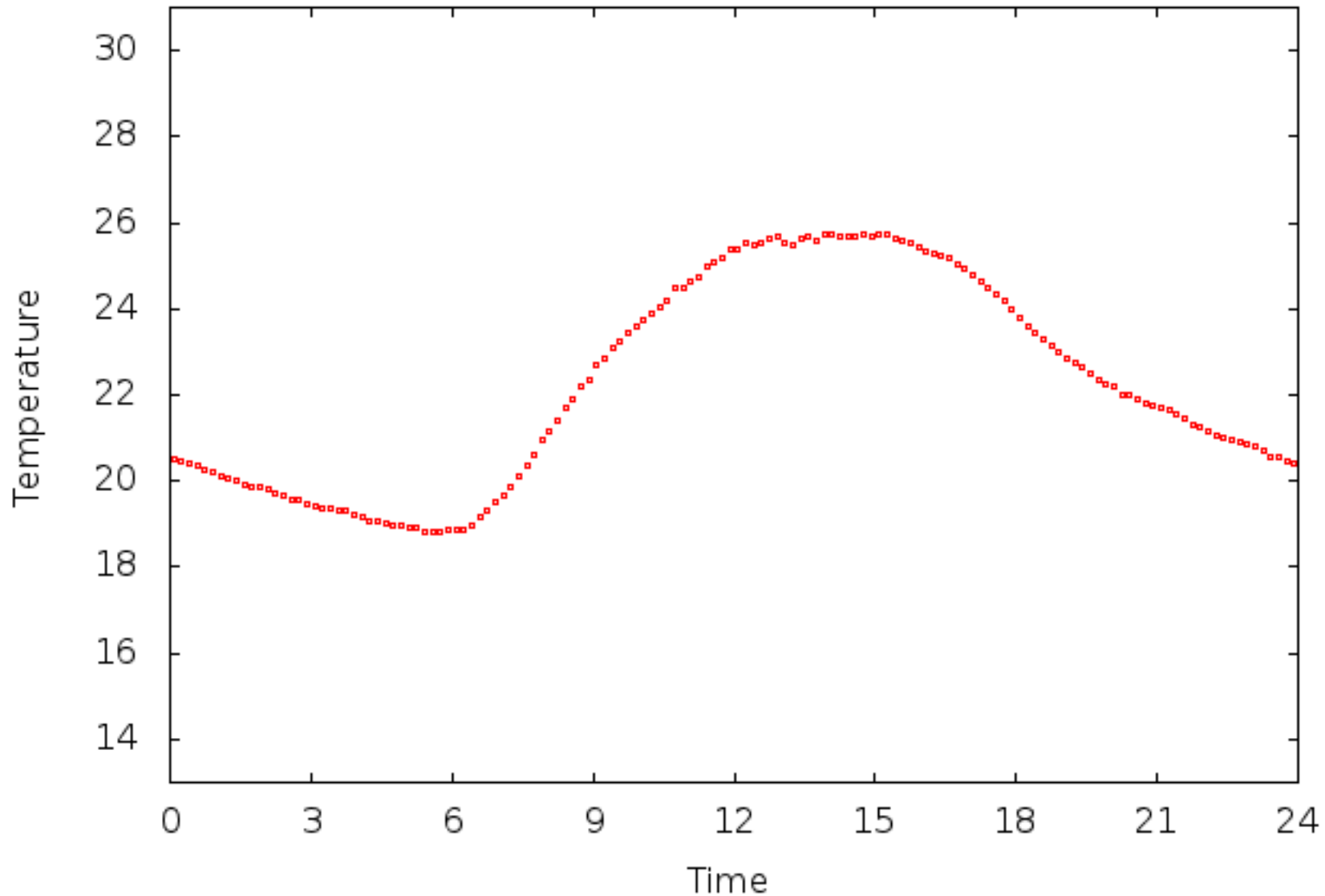
岡山の気温 (2015.9)

2015/09 Okayama_Ookayama



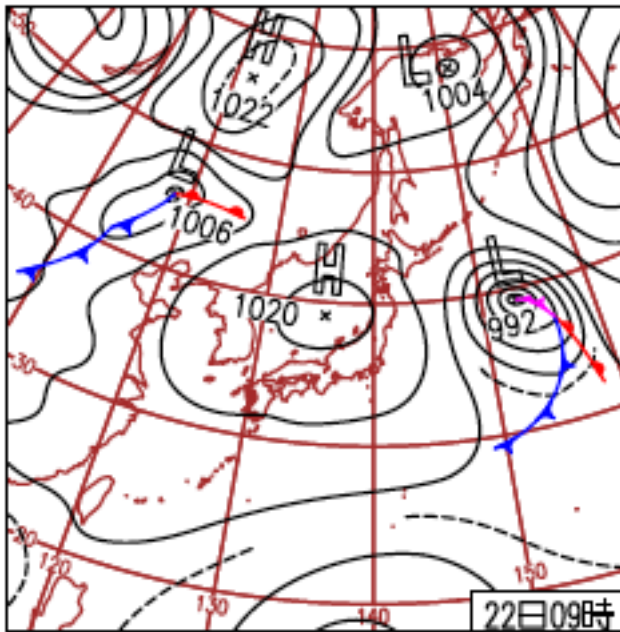
岡山の気温の日変化 (2015.9)

2015/09 Okayama_Ookayama



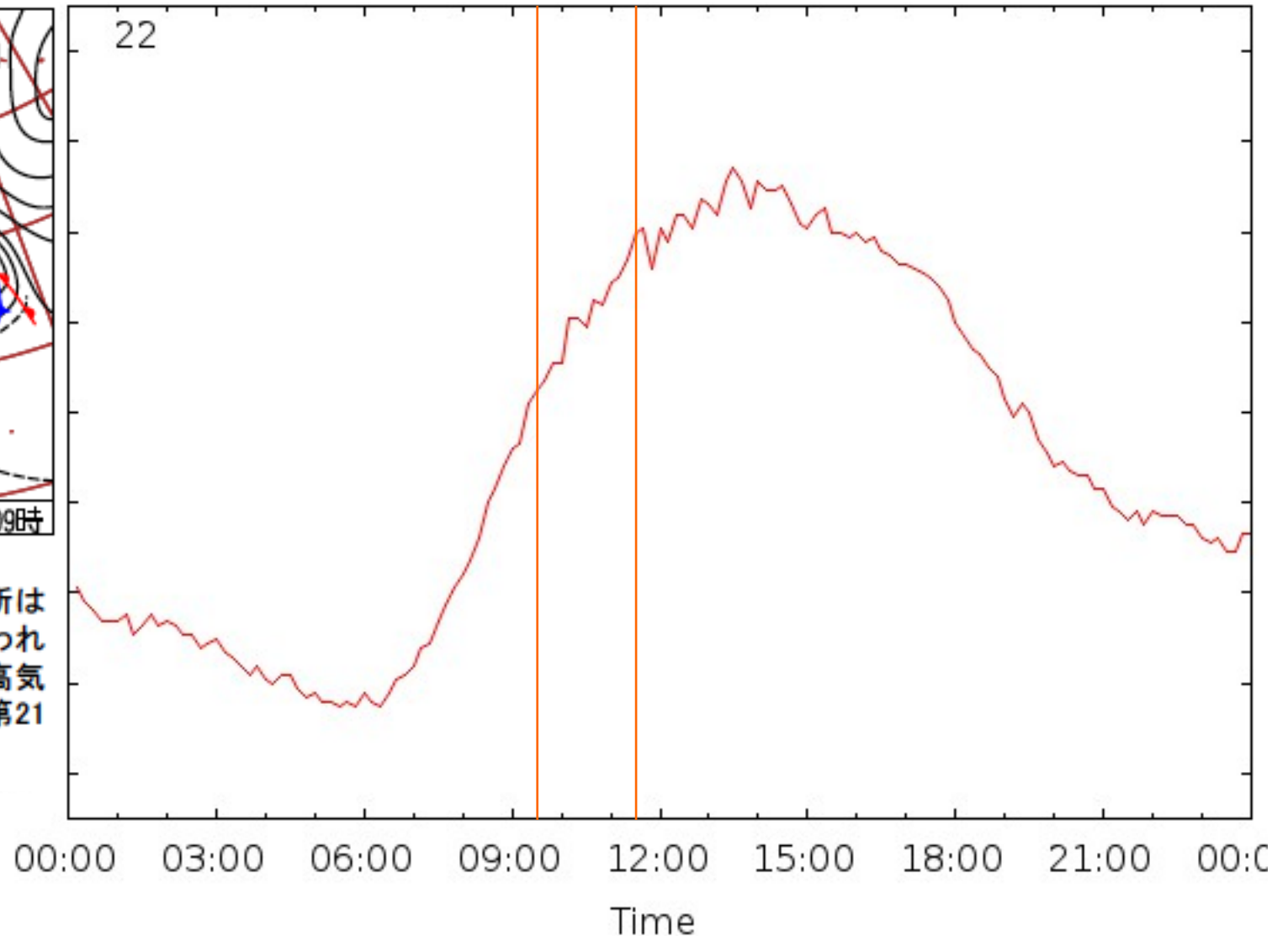
岡山の気温 (2012.10.20)

2015/09 Okayama_Ookayama



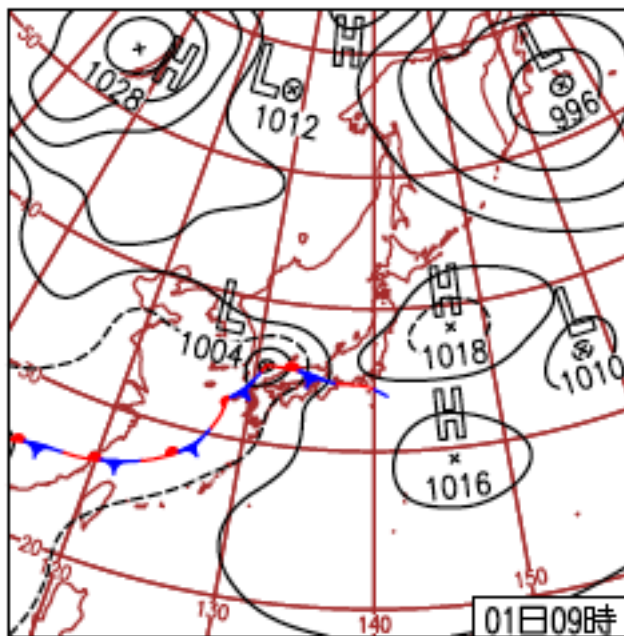
22日(火)全国的に晴れ続く

明け方まで北海道で雨が降った所はあったが、日本海の高気圧に覆われ全国的に晴れの天気が続く。最高気温は平年より高い所多い。台風第21号がフィリピンの東海上で発生。



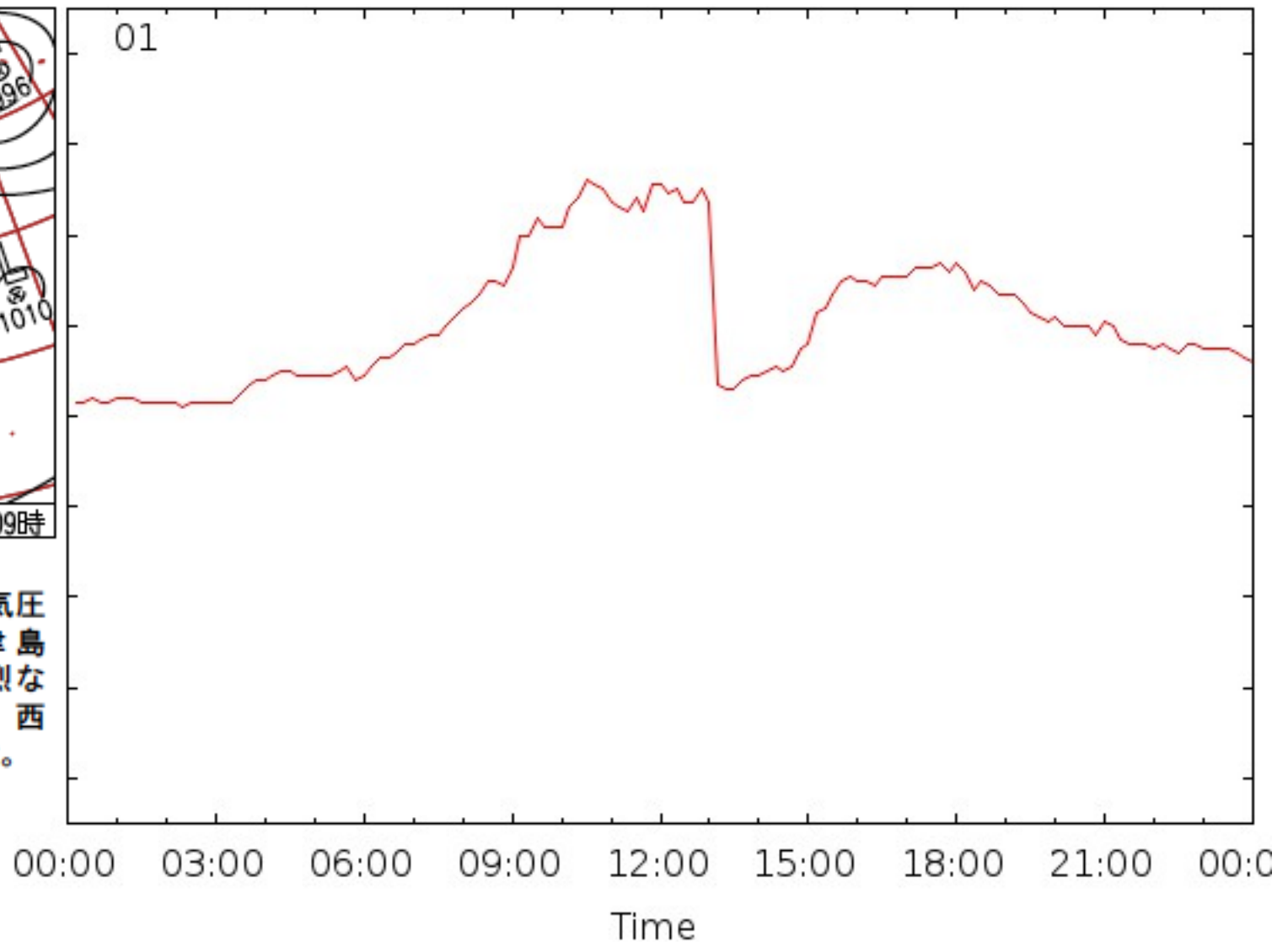
岡山の気温 (2012.10.23)

2015/09 Okayama_Ookayama



1日(火)九州で猛烈な雨

沖縄～東北は停滞する前線や低気圧の影響で雨。長崎県の美津島93mm/1h、厳原90mm/1hなど猛烈な雨。四国・東海は50mm/1h以上。西経域のハリケーンが東経域に接近。

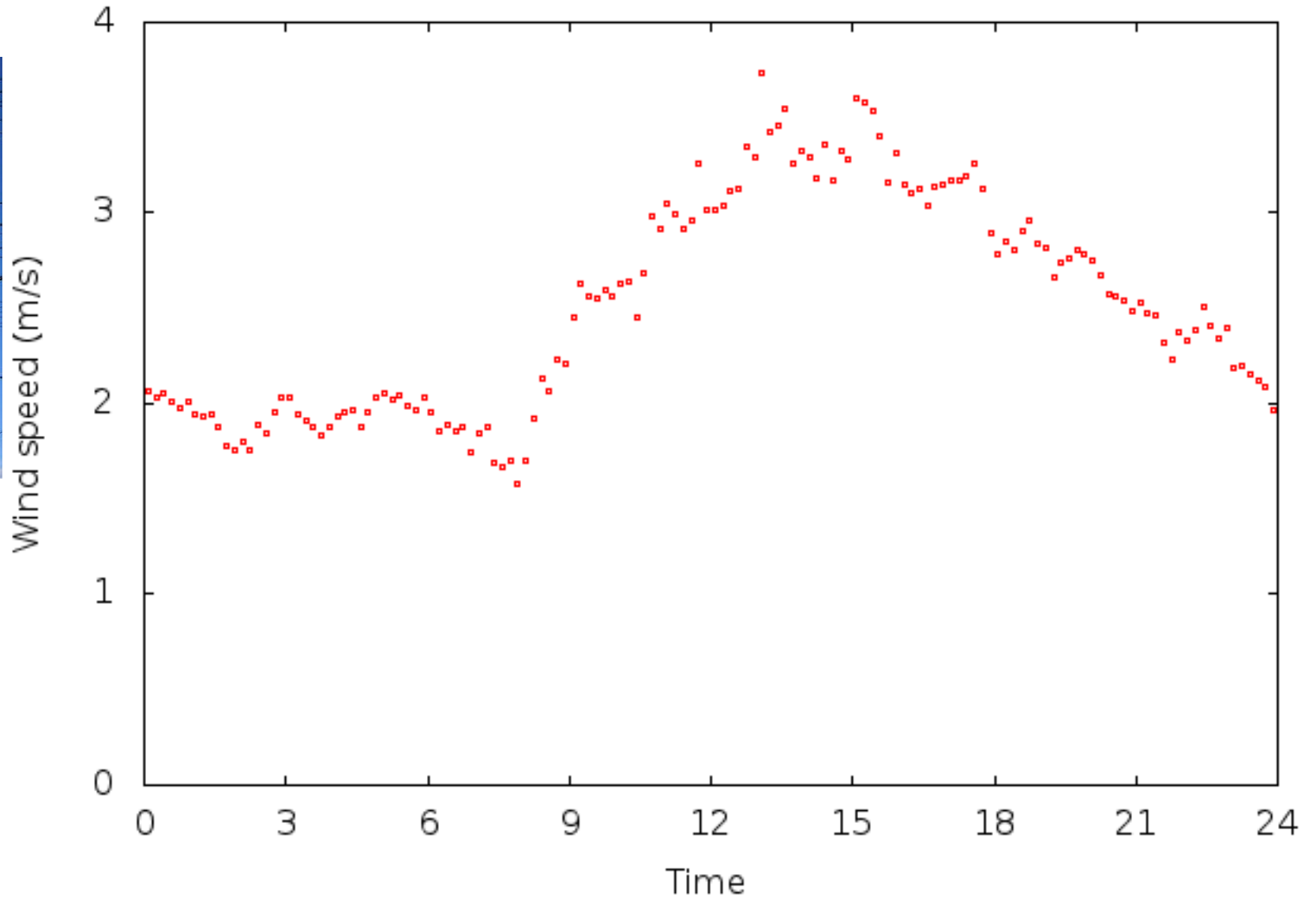


岡山の風速 (2015.9)

2015/09 Okayama_Ookayama



風速計は
ビルの屋上
に設置



岡山の風向 (2015.9)

青	$v < 1.5 \text{ m/s}$
緑	$1.5 \text{ m/s} < v < 3.0 \text{ m/s}$
橙	$3.0 \text{ m/s} < v < 6.0 \text{ m/s}$
赤	$6.0 \text{ m/s} < v$

