

10月の岡山の天候

はしもとじょーじ

アメダス, AMeDAS, 雨出す

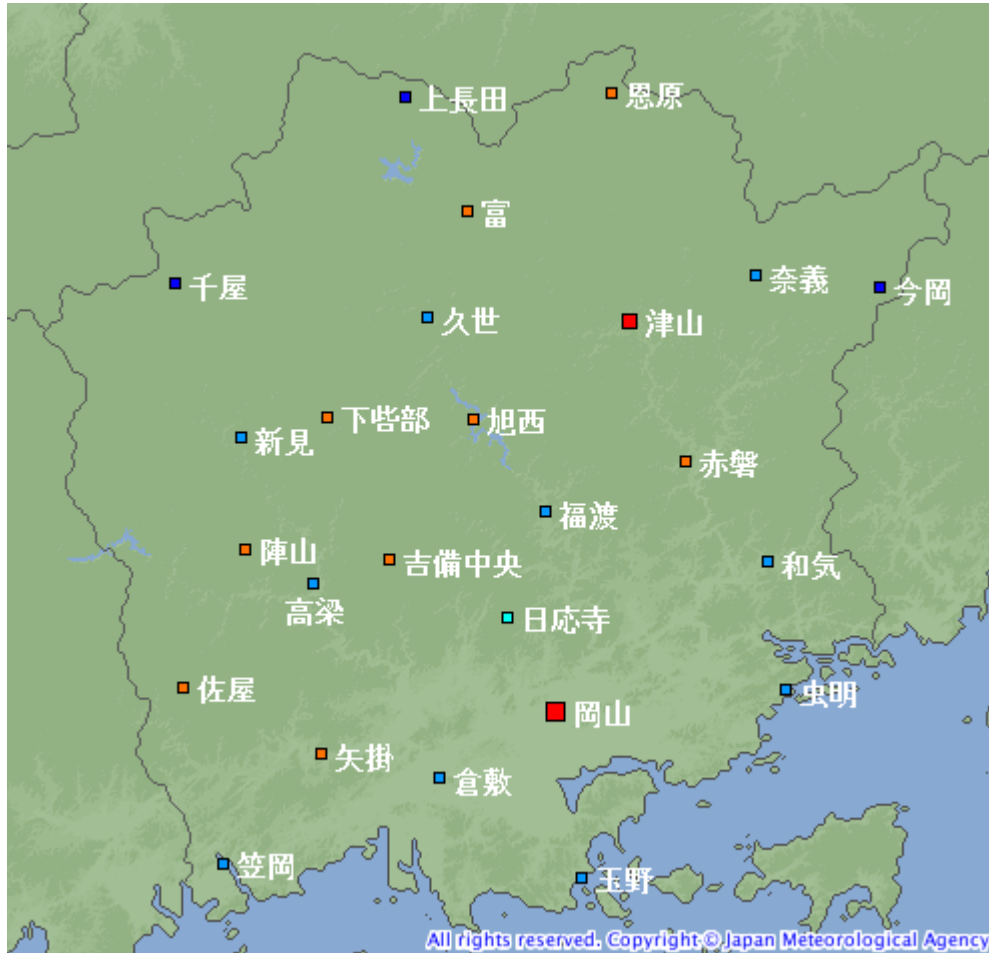
Automated Meteorological Data Acquisition System

- 観測所は国内に約1300箇所
観測点の間隔は約20km
- 観測している気象要素
気温, 降水量, 日照時間, 風向・風速
- データは気象庁のホームページで閲覧可能

岡山県のアメダス観測点

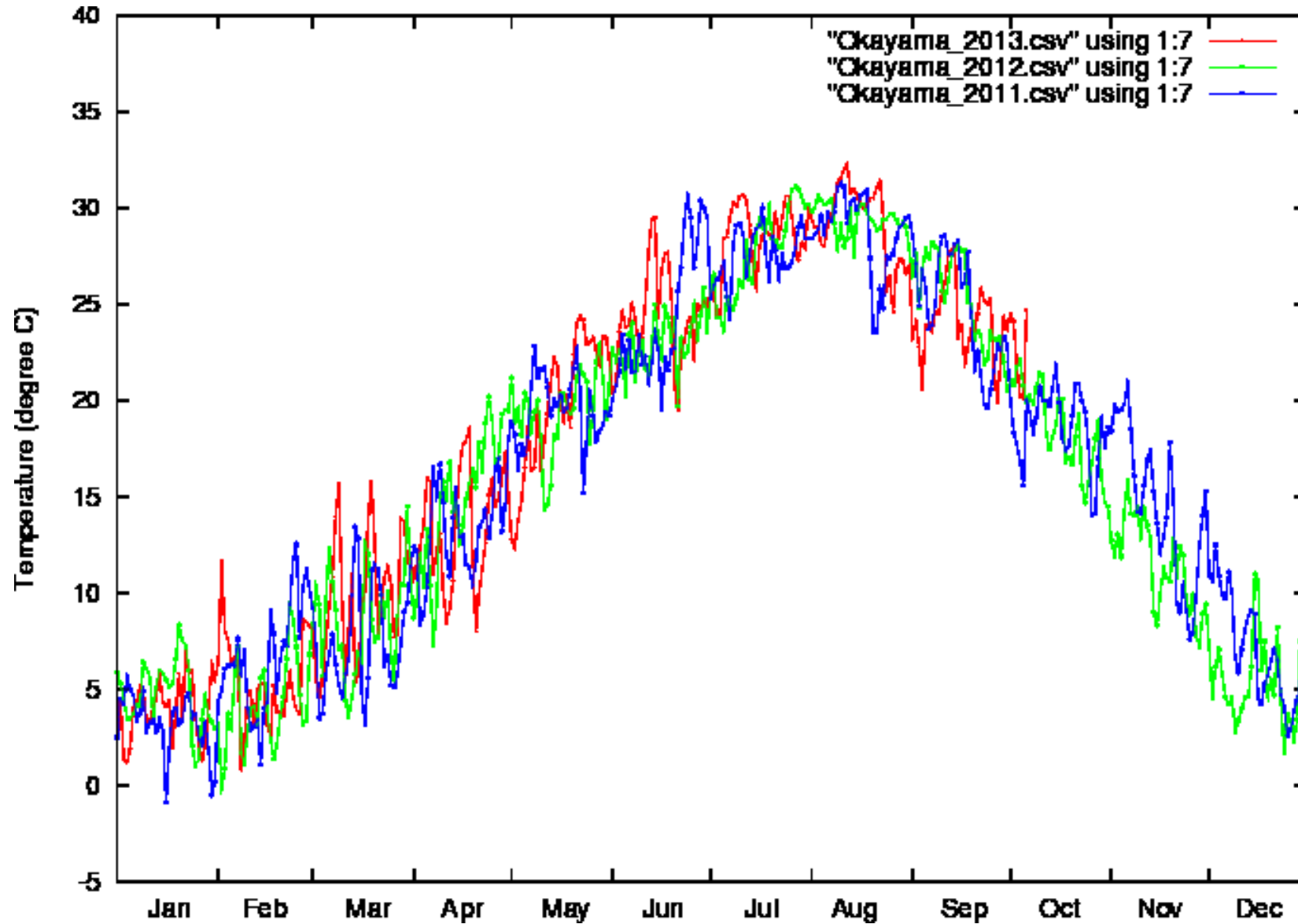
画像(左) : http://www.jma.go.jp/jp/amedas_h/map49.html

画像(右) : 岡山地方気象台の露場(2012年12月6日)



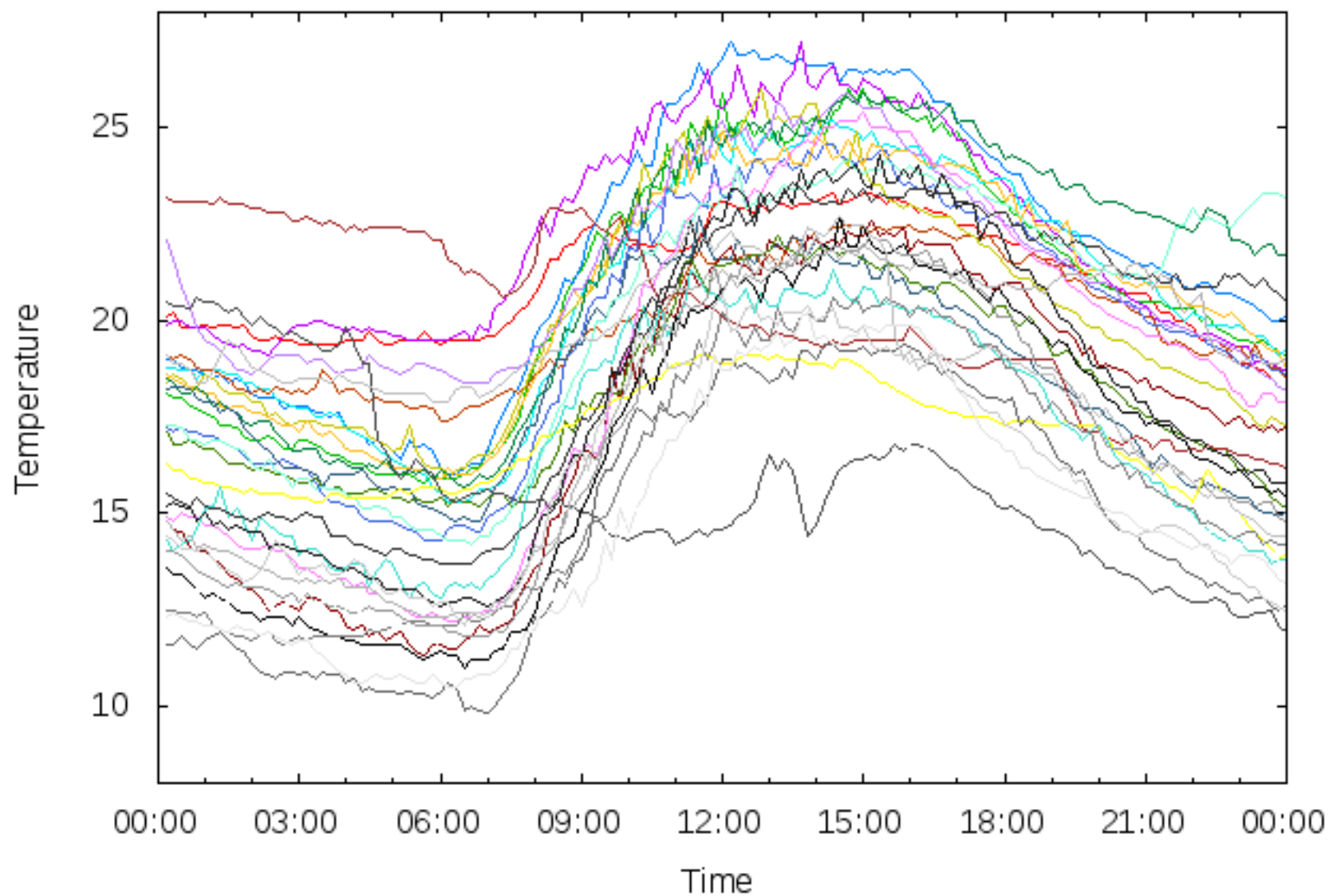
「岡山」は岡山地方気象台(岡山市北区桑田町)

岡山の日平均気温 (2011-2013)



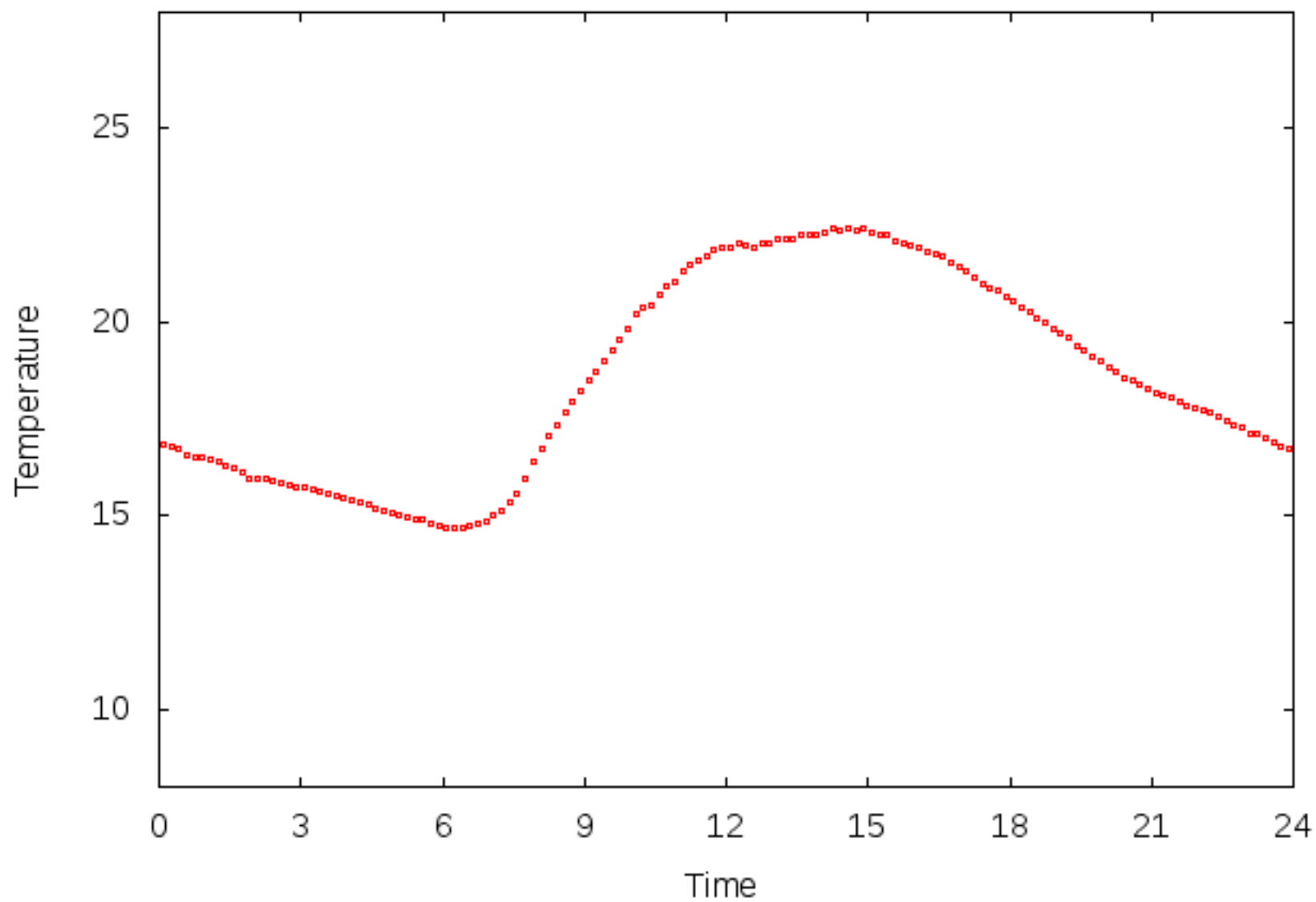
岡山の気温 (2012.10)

2012/10 Okayama_Ookayama



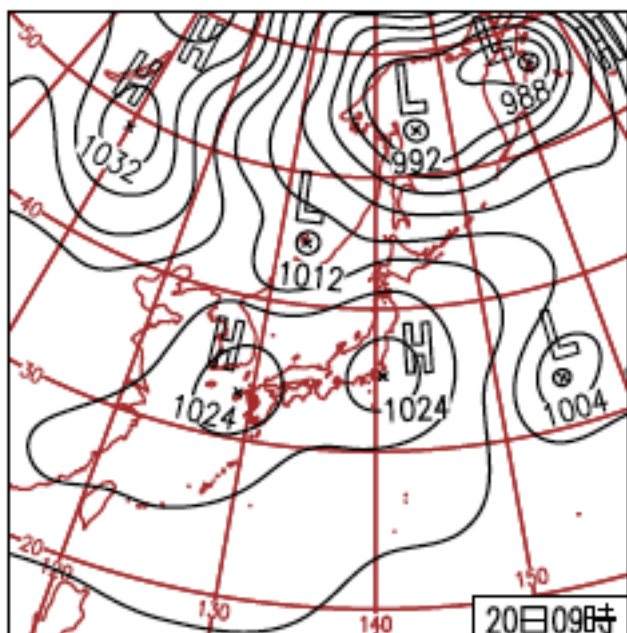
岡山の気温 (2012.10)

2012/10 Okayama_Ookayama



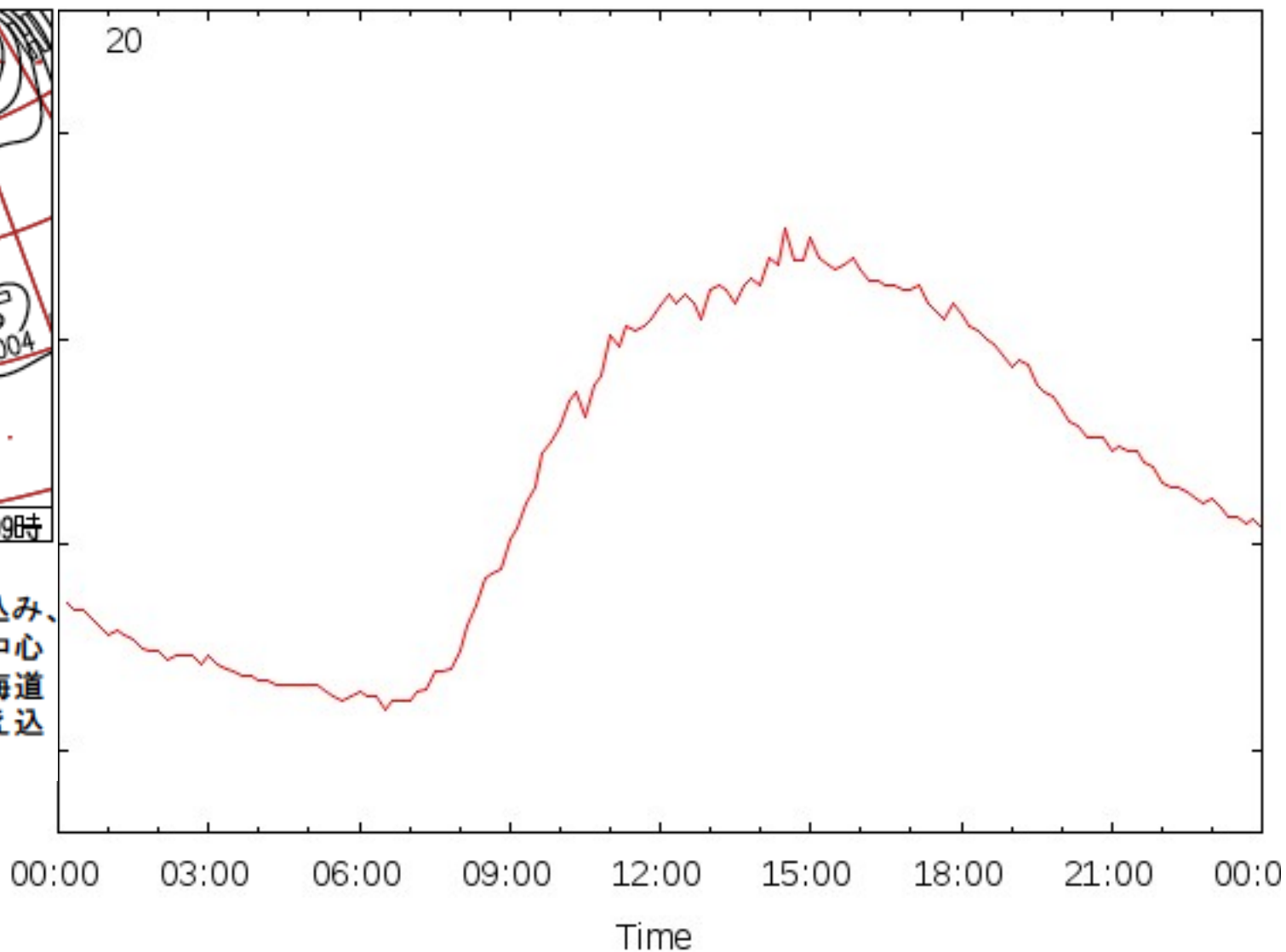
岡山の気温 (2012.10.20)

2012/10 Okayama_Ookayama



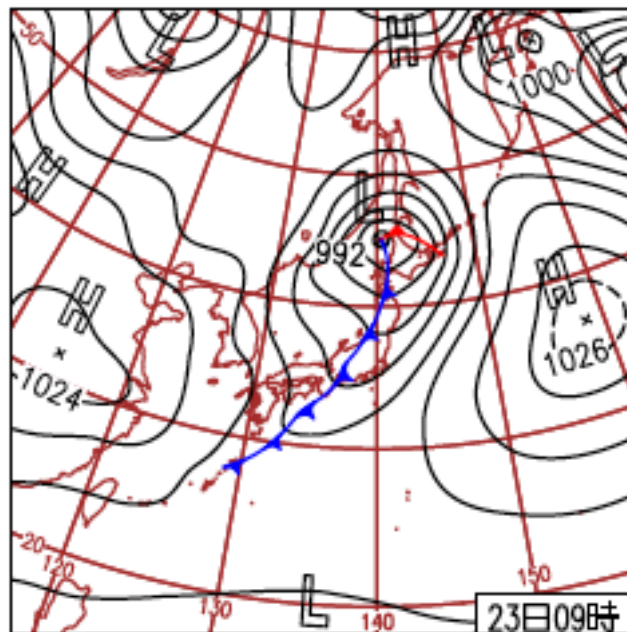
20日(土)朝冷え込む

高気圧に覆われ各地晴れて冷え込み、朝の最低気温は関東と西日本を中心に平年より低く11月上旬並。北海道は低気圧の接近で曇り、朝の冷え込みは弱く最低気温は平年並。



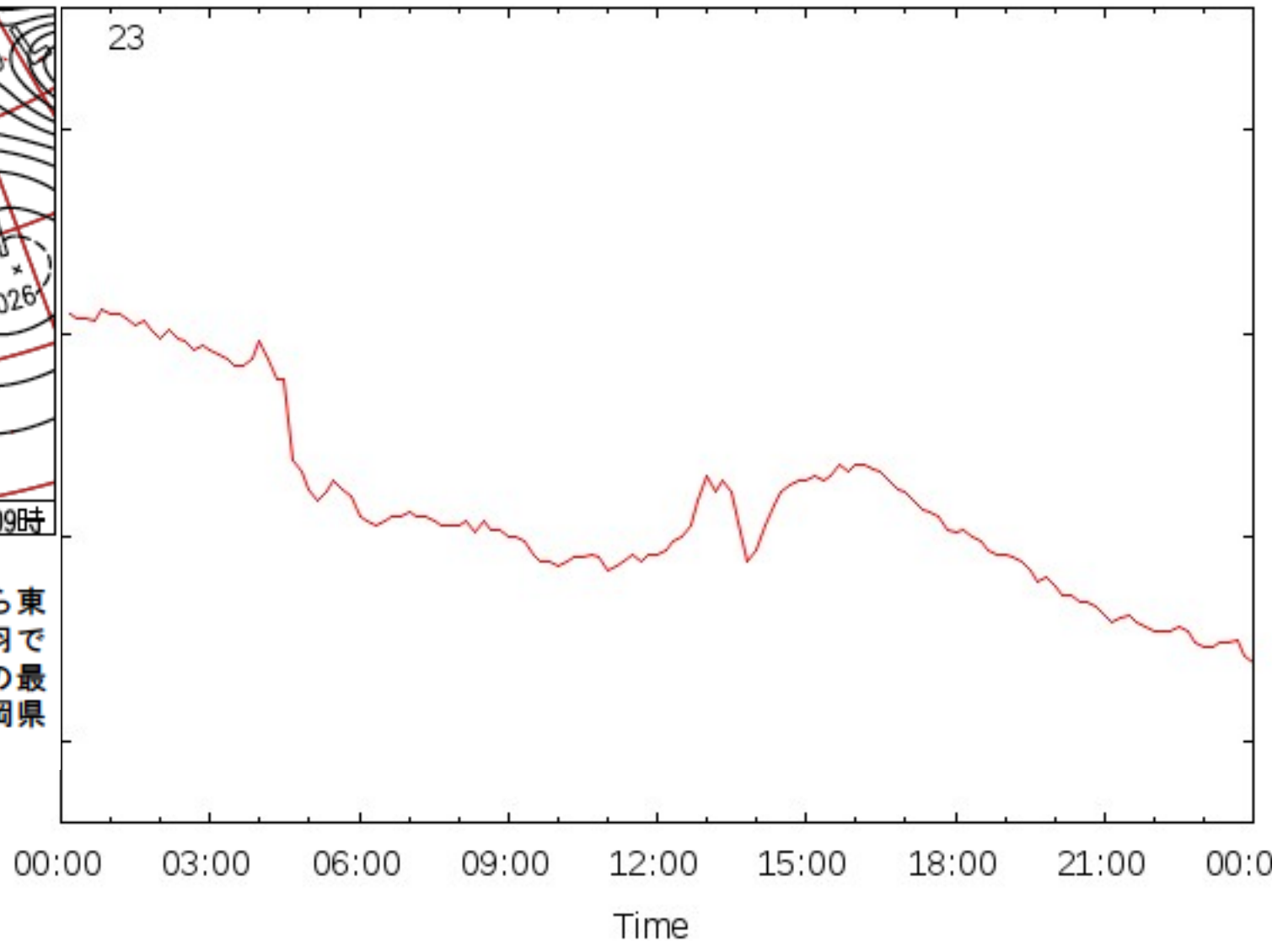
岡山の気温 (2012.10.23)

2012/10 Okayama_Ookayama



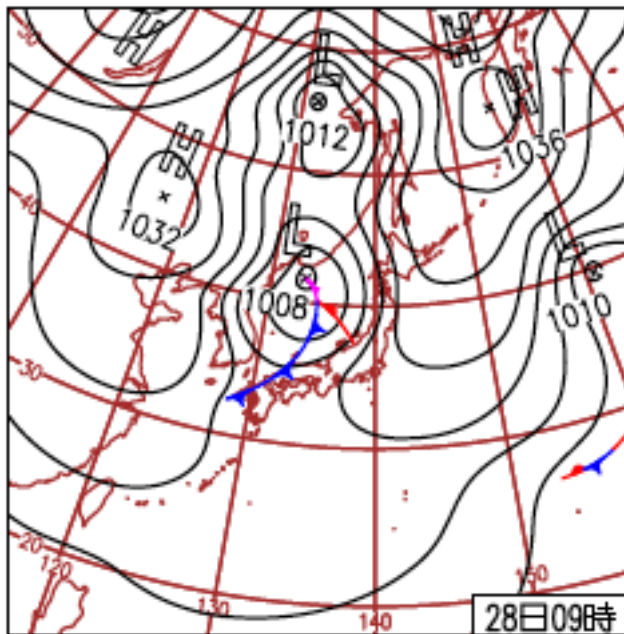
23日(火)各地で雷雨と強風

寒冷前線の東進に伴い西日本から東日本で雷雨と強風、三重県鳥羽で59.5mm/1hの雨、金沢で27.7m/sの最大瞬間風速を観測。高知県・静岡県で竜巻発生。台風第23号発生。

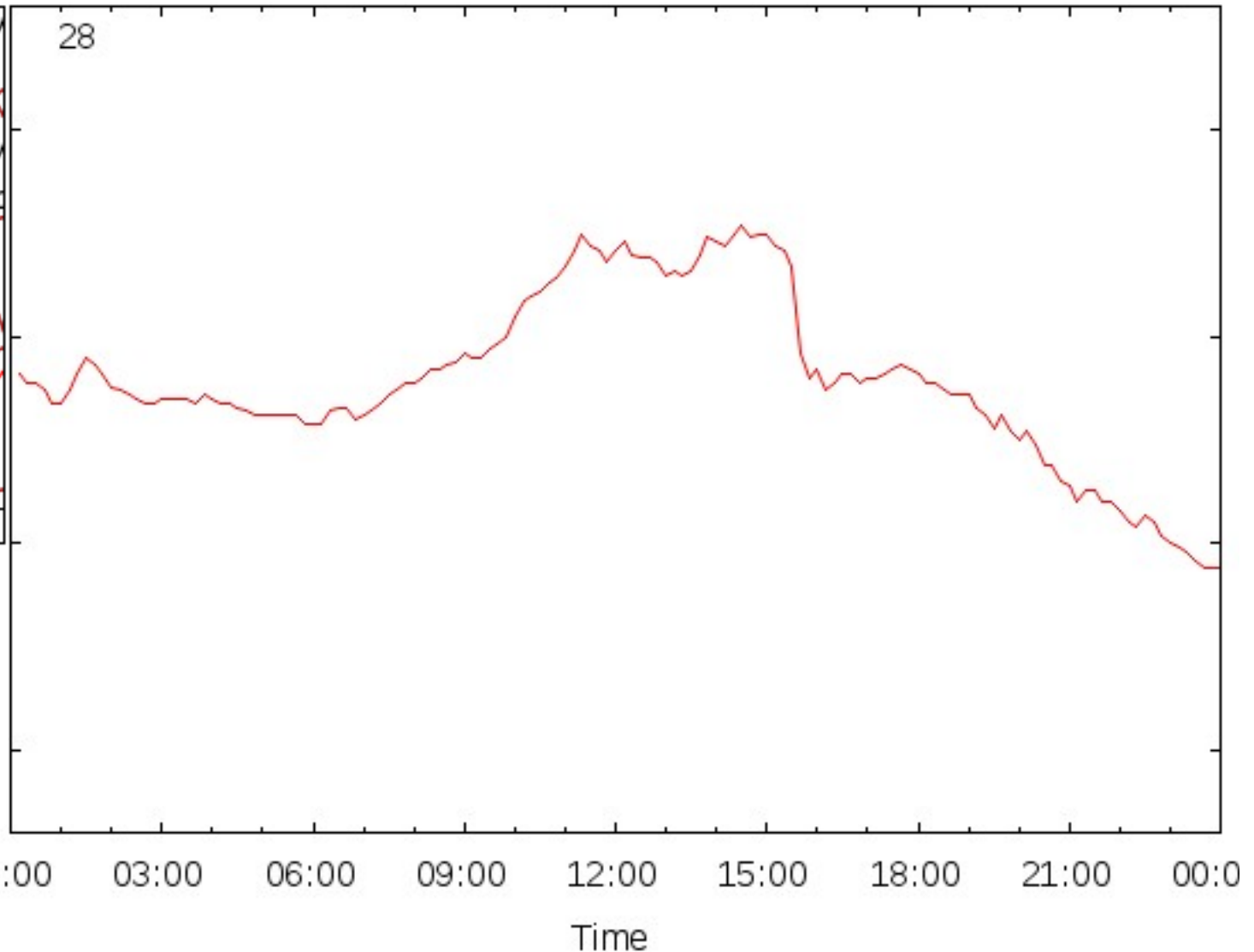


岡山の気温 (2012.10.28)

2012/10 Okayama_Ookayama

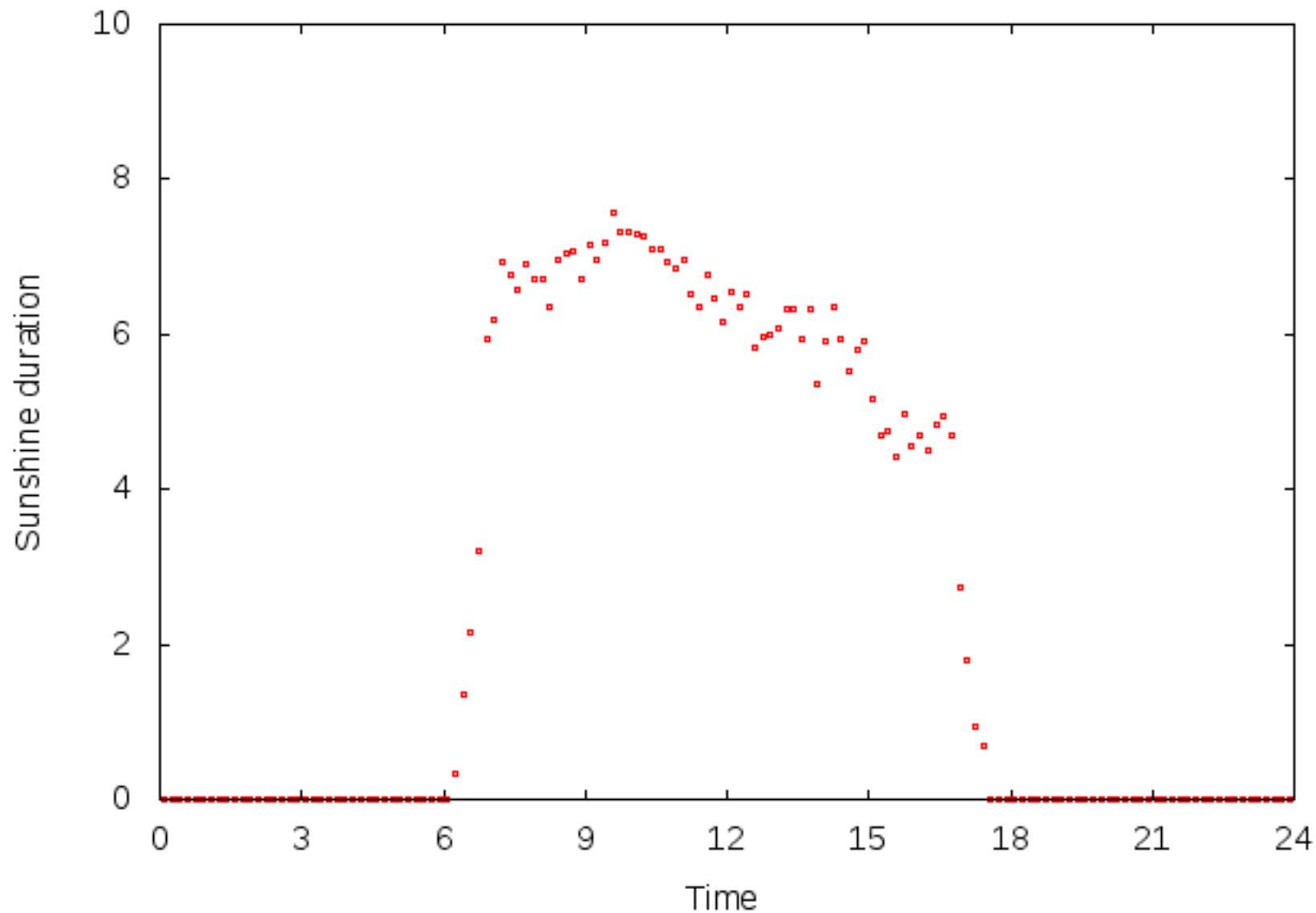


28日(日)低気圧の通過に伴い雨
前線を伴う低気圧が日本海を進み、
全国的に雨。長崎県では猛烈な雨と
なり、西海市大瀬戸で105mm/1h、長
崎市長浦岳で96.5mm/1h。東日本を
中心に日中の気温上がらず肌寒い。



岡山の日照時間 (2012.10)

2012/10 Okayama_Ookayama

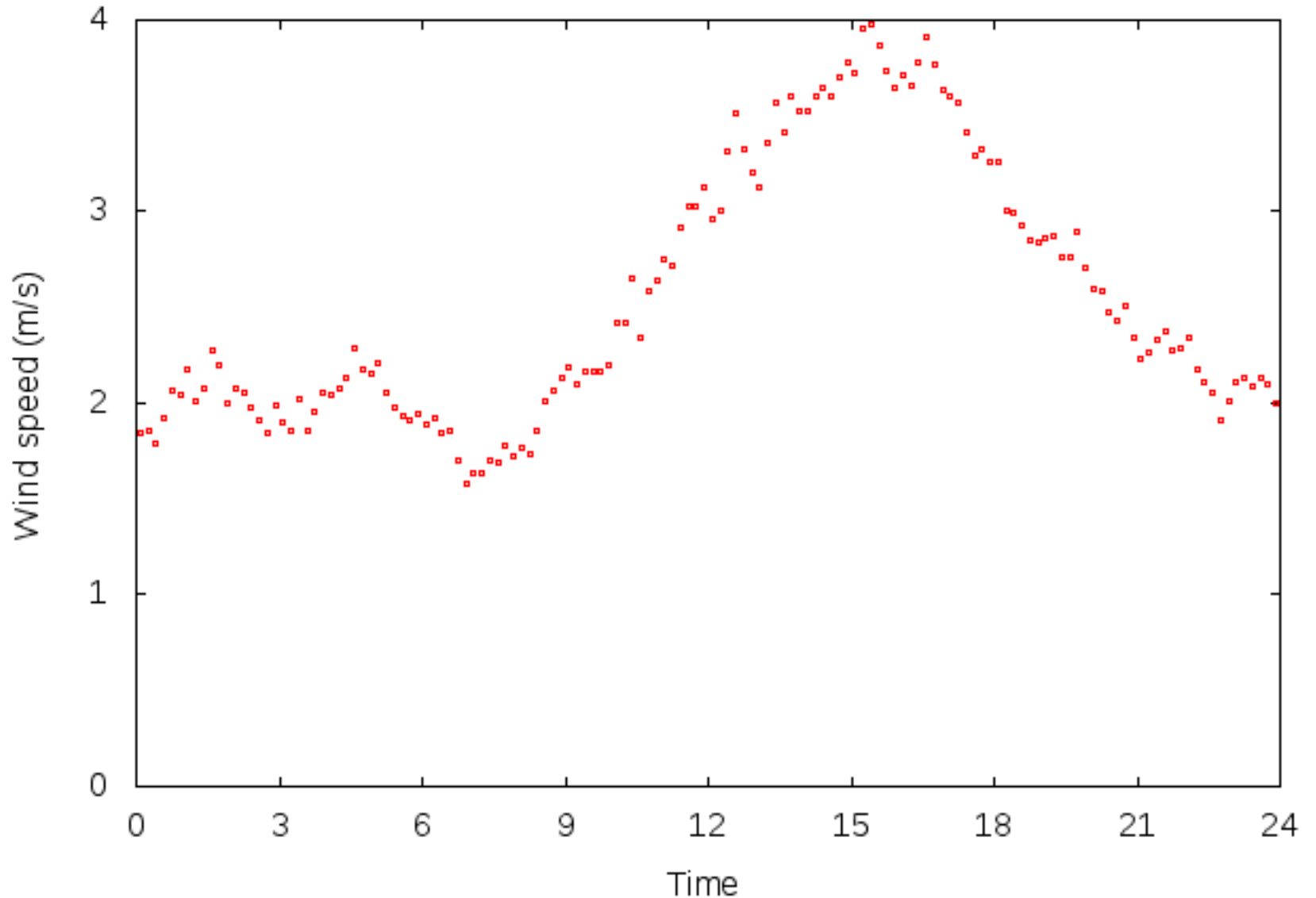


岡山の風速 (2012.10)

2012/10 Okayama_Ookayama



風速計は
ビルの屋上
に設置



岡山の風向 (2012.10)

2012/10 Okayama Okayama

青	$w < 1.5 \text{ m/s}$
緑	$1.5 \text{ m/s} < w < 3.0 \text{ m/s}$
橙	$3.0 \text{ m/s} < w < 6.0 \text{ m/s}$
赤	$6.0 \text{ m/s} < w$

