

2018年9月の岡山

はしもとじょーじ

アメダス, AMeDAS, 雨出す

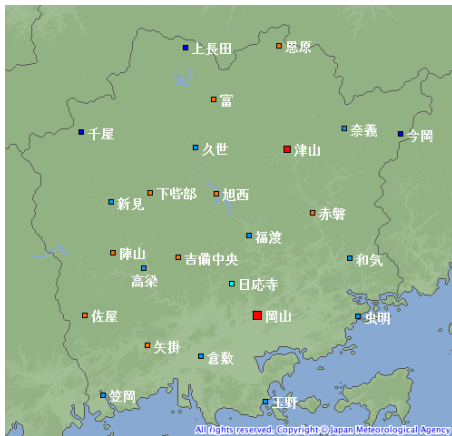
Automated Meteorological Data Acquisition System

- ▶ 観測所は国内に約 1300 カ所
 - ▶ 観測点の間隔は約 20km
- ▶ 観測している気象要素
 - ▶ 気温, 降水量, 日照時間, 風向・風速
- ▶ データは気象庁のホームページで閲覧可能

岡山県のアメダス

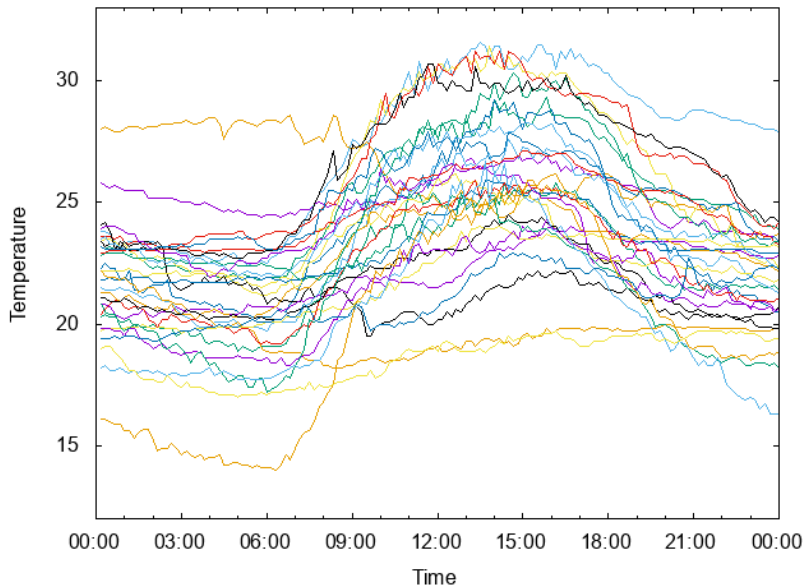
画像 (左) : http://www.jma.go.jp/jp/amedas_h/map49.html

画像 (右) : アメダス岡山の露場

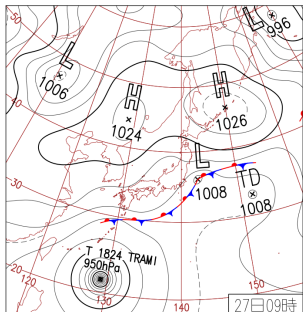


岡山：津島キャンパスの南東角 (風速計のみ石井町のビルの屋上)

岡山の気温 (2018.09)

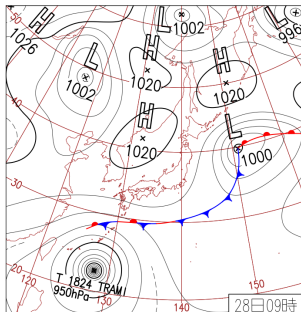


2018年度（観測候補日 09.27-29）



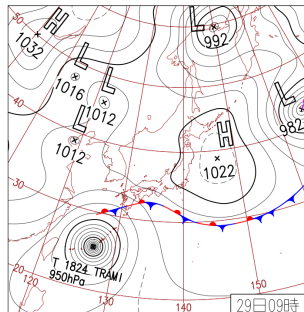
27日(木)宮崎市でススキ開花

前線が本州南岸に停滞、前線上に発生した低気圧は福島県沖を東北東進。一方、台風第24号は宮古島の南東海上に停滞。西日本では晴れた所もあるが、全国的に雨の所が多くなった。



28日(金)宮古島が暴風域に

沖縄・奄美は台風第24号や前線の影響で曇りや雨。北日本は気圧の谷の影響により所々で雨。その他は日本海の高気圧に覆われ概ね晴れ。沖縄県下地で最大風速26.6m/sを観測。



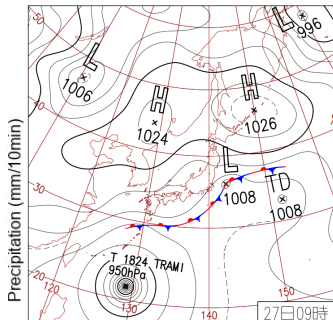
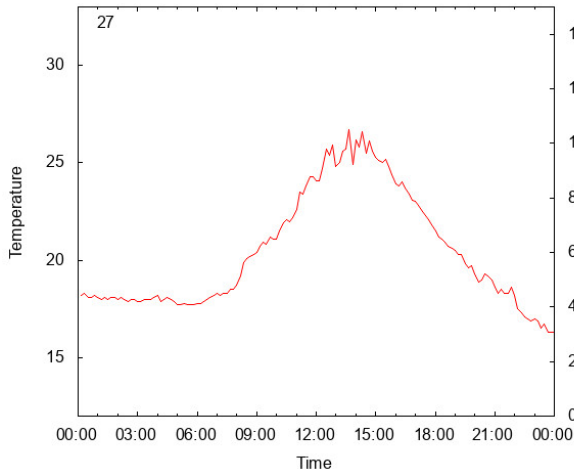
29日(土)大型で非常に強い台風

台風第24号が北上、鹿児島県と論島で最大瞬間風速56.6m/s。前線も次第に北上夜、西日本の南岸に停滞。和歌山県潮岬の日降水量270mmは1913年の統計開始以来9月1位の値。

南方で発生した台風がひたひたと近づいてくる

▶ 台風は30日に岡山を通過

観測日 (2018.09.27)



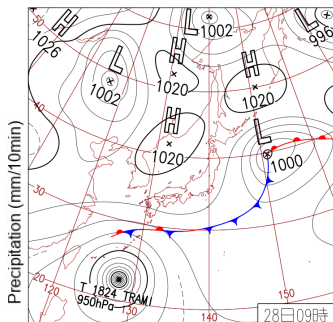
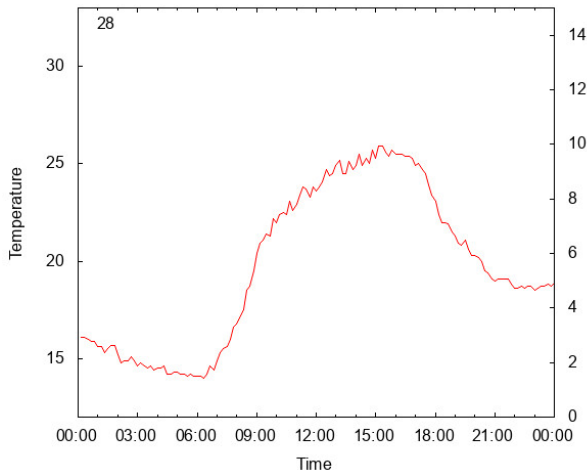
27日(木)宮崎市でススキ開花

前線が本州南岸に停滞、前線上に発生した低気圧は福島県沖を東北東進。一方、台風第24号は宮古島の南東海上に停滞。西日本では晴れた所もあるが、全国的に雨の所が多くなった。

ちょっと変わった気温の日変化

▶ 明け方に下がらない、昼間は三角形な気温変化

観測の次の日 (2018.09.28)



28日(金)宮古島が暴風域に

沖縄・奄美は台風第24号や前線の影響で曇りや雨。北日本は気圧の谷の影響により所々で雨。その他は日本海の高気圧に覆われ概ね晴れ。沖縄県下地で最大風速26.6m/sを観測。

とてもよく晴れた日

▶ 朝は冷え込み、日が出ると気温はぐんぐん上昇