

9月の岡山の天候

はしもとじょーじ

アメダス, AMeDAS, 雨出す

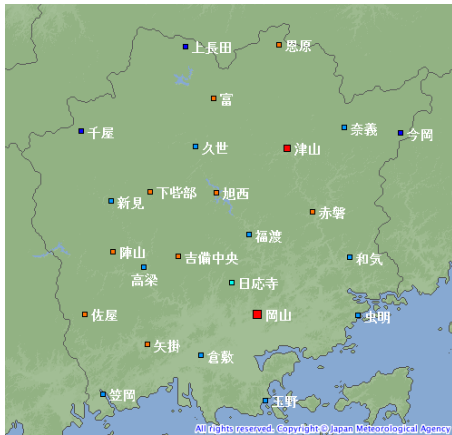
Automated Meteorological Data Acquisition System

- ▶ 観測所は国内に約 1300 カ所
 - ▶ 観測点の間隔は約 20km
- ▶ 観測している気象要素
 - ▶ 気温, 降水量, 日照時間, 風向・風速
- ▶ データは気象庁のホームページで閲覧可能

岡山県のアメダス

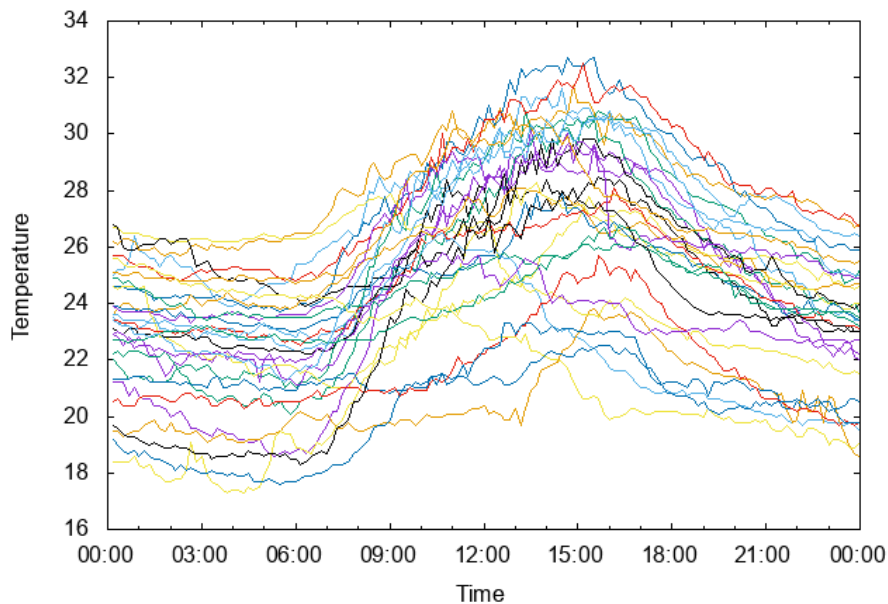
画像 (左) : http://www.jma.go.jp/jp/amedas_h/map49.html

画像 (右) : アメダス岡山の露場

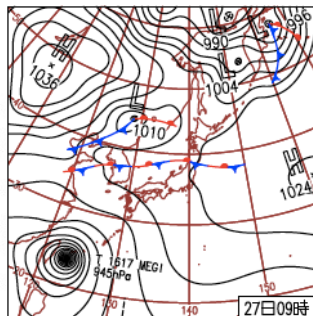
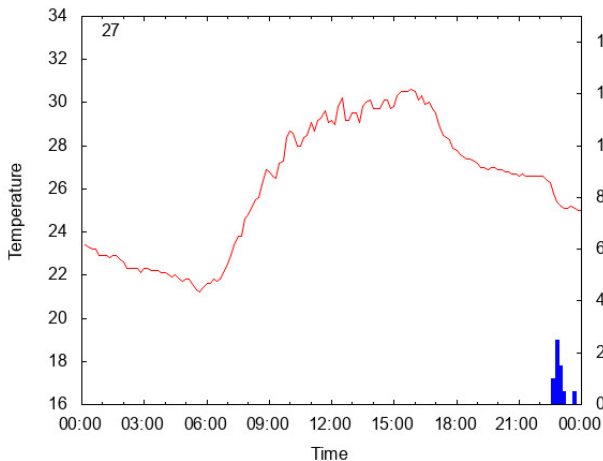


岡山：津島キャンパスの南東角 (風速計のみ石井町のビルの屋上)

岡山の気温 (2016.09)



岡山の気温 (2016.09.27)

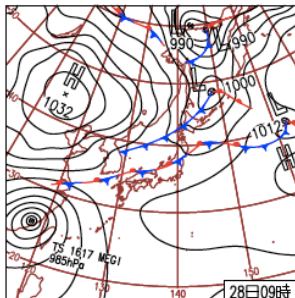


27日(火)台風、先島諸島に接近
沖縄は台風第17号接近で暴風。与那国島で最大風速37.9m/s、最大瞬間風速52.8m/s。沖縄～四国で局地的な激しい雨。最高気温は平年より高く北日本を除く306地点で真夏日。

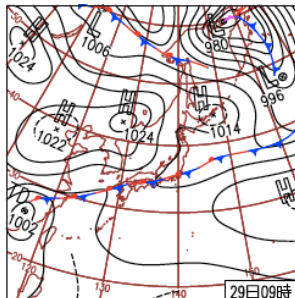
9月下旬の(そこそこ)晴れの日々の気温の日変化

- ▶ 陽が昇ると温度が上がり、陽が落ちると温度が下がる

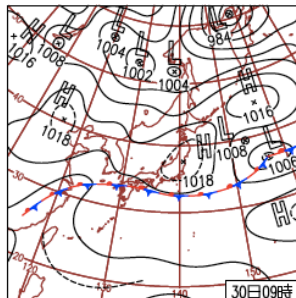
2016年度(観測候補日 09.28-30)



28日(水)九州北部、記録的な大雨
北日本と本州付近の前線の影響で全国的に雨。九州や近畿～北陸は局地的に激しい雷雨。長崎県頭ヶ島で史上1位の日降水量401mm。九州で竜巻被害。台風第17号は熱帯低気圧に。



29日(木)北海道旭岳で初冠雪
西～東日本に前線停滞、北日本は寒気を伴う気圧の谷通過。沖縄や九州南部を除き全国的に曇りや雨。高知県魚梁瀬61.5mm/1hなど九州・四国で非常に激しい雨。台風第18号発生。

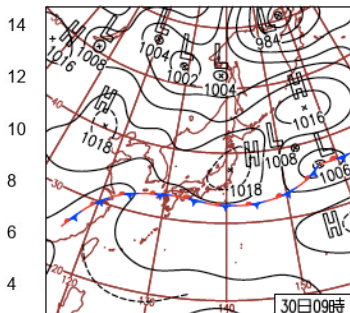
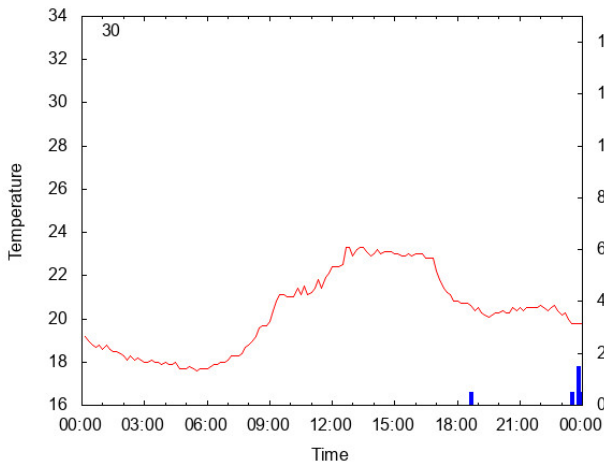


30日(金)西日本に前線停滞
高気圧が日本海から日本の東へ移動。前線は東日本で南海上へ南下。九州北部～東海・関東は曇りや雨。北陸や北日本は晴れ。沖縄～九州南部も晴れて真夏日も。長崎県で竜巻被害。

雨の中で観測するのは避けたい

- ▶ 前線が停滞，なかなか難しい天気...

観測日 (2016.09.30)



30日(金)西日本に前線停滞
高気圧が日本海から日本の東へ移動。前線は東日本で南海上へ南下。九州北部～東海・関東は曇りや雨。北陸や北日本は晴れ。沖縄～九州南部も晴れて真夏日も。長崎県で竜巻被害。

曇りがちでいまいちな天気ではあったけど、
観測中に雨が降らなかったのはよかった